



Polgármesterétől

H-2740 Abony
Kossuth tér 1.

Tel.,fax: (53) 360-010

Az előterjesztés készítésében közreműködött:

Településfejlesztési Osztály

Az előterjesztés véleményezi:

Pénzügyi Bizottság

Ügyrendi és Közbiztonsági Bizottság

T á j é k o z t a t ó

**Abony Város Önkormányzat Képviselő-testületének 2013. április 25.-i ülésére
Abony Város belvízhelyzetéről**

Tisztelt Képviselő-testület!

Abony Városában a februári és márciusi hónapok a sokévi átlagot 60-80% -kal meghaladó csapadék mennyiség hullott különböző formában (*hó, eső*). Ez az előző év aszályos időszaka ellenére megterheli a bel- és csapadékvíz elvezető rendszert. A helyzetet tovább rontotta a Tisza és a Zagyva magas vízállása, a többszörös hullámban levonuló ár. Jelenleg még emelkedik a Tisza vízszintje, várhatóan 2013. április 12.-én tetőzik. 2013. április 10.-étől II. fokú árvízvédelmi készültség van Szolnok vonzáskörzetében. Ugyanezen naptól II. fokú árvízvédelmi készültség van a Zagyván is a Tisza visszaduzzasztó hatása miatt. A belvíz vonatkozásában a környező településeken különböző fokú belvízvédelmi készültség van jelenleg is érvényben (*Cegléd - II. fokú, Tápiószőlős - I. fokú, Újszász - II. fokú, Szolnok - II. fokú*).

2013. április 3. napján a településen területbejárás történt a bel- és csapadékvíz elvezető rendszerek felülvizsgálata miatt. A bejáráson részt vett az Abokom Nonprofit Kft. ügyvezető igazgatója, valamint a településfejlesztési osztály munkatársa, illetve a hivatal közbiztonsági referense is.

A Bajcsy-Zsilinszky Endre-, Ferenc- és az András utcák által határolt területen lévő átemelő üzembe helyezett, vagyis szükségszerűen az bekapcsolásra kerül. A Mária utcai átereszt szemetes, gallyas, ami miatt az árok vize feltorlódott. Az átereszt előtt és után a meder, valamint az átereszt és környezete tisztítása azonnal elvégzésre került.

A Kodály Zoltán és a Temető utca közötti telepített átemelő szintén üzembe helyezett, normál üzemmódú. Ezen a (*Könyök utca - Semmelweis utca - Csiki lapos*) szakaszon a vízszint az átlagnál magasabb, de az északi városrészhez képest lényegesen alacsonyabb.

A Baross Gábor úti átemelő folyamatos üzemű, amely a város déli részéről vezeti el a csapadék- és belvizet a Füzes-ér irányába. Rendkívüli esemény, vagy állapot ezen a szakaszon nem tapasztalható.

A Baross Gábor út Kécskei út felőli végén a mély fekvésű kertekben a belvíz megjelent, de lakóépületet nem veszélyeztet. A Baross Gábor út Tószegi út felőli végén az árkokban a víz szintje magasnak mondható. A lakóépületeket, illetve telephelyeket nem veszélyezteti.

A Bodócs közben, illetve a zárkerteknél lévő lapos vízállása a szokásosnál magasabb, de a kritikus mértéktől több 10 cm-rel elmarad.

A Mikes - tó környékén sehol sem tapasztalható különösebben a víz jelenléte, még a 2010-es évben látott legkritikusabb helyeken sem. A tó vízszintje emelkedett a felszín alatti, valamint a bevezető árkok vízhozamai miatt, de szűk félnapos szivattyúzással cca. fél métert apadt a tó vízszintje. A nyomó- és a gravitációs vezeték gond nélkül továbbította a kiszivattyúzott vizet a K1 nevű csatornába. A csatornában a város felőli végén jelentéktelen mennyiségű víz tapasztalható. A Málé-ér felől viszont a Málé-ér visszaduzzasztó hatása miatt már jelentősebb vízmennyiség van, de a víz láthatóan még belefolyik a Málé-érbe. A Málé-ér a régi Rékasi út és 4-es főút közötti szakaszán már a medren kívül is vízzel borította a környező földeket. A Málé-ér 4-es főúton túli részén is magas vízállású.

A Mária Terézia és az Abonyi Lajos utaknál a Piócás felé a kertekben megjelent a belvíz, az emelkedő vízszint miatt mobil szivattyú telepítése vált szükségessé. A víz az előző években tapasztaltakkal ellentétben nem a Szent László utca felől érkezik, hanem a Kazinczy Ferenc utca felől, ahol szintén megjelent a belvíz, de csak a beépítetlen területeken, azokon belül is csak a mélyen fekvő részekben. Ez a terület összekötésbe került még a 2010-es események miatt a már említett szakasszal. Az ideiglenes vízvezető árkok a funkciónak megfelelően ellátják feladatukat. Ezen terület *(ún. „B” öblözet néven)* csapadék- és belvíz elvezetésére tervek készültek, amelyre a Közép-Tisza-vidéki Környezetvédelmi, Természetvédelmi és Vízügyi Felügyelőség a Szolnokon 2013. január 04. napján kelt 3465-12/2012. számon vízjogi létesítési engedélyt adott ki *(pályázati forrás esetén azonnal reagálni tudunk)*.

Az északi városrész vízvezető rendszerének elemeinél -a Szabadság és a Szeretet utcáknál- ugyan magas a vízállás, de a kritikusnál több 10 cm-rel alacsonyabb. A kotrásnak köszönhetően fennakadás a víz tovább jutásában nincs. A Batthyány-, Táncsics utcák, Szelei út részén szintén magas a vízszint, s az egyeletlen terepszakaszok miatt a medren kívül is, a kertek alacsony részén is víz található. A víz eljutása folyamatos a Dohányos-ér felé. Annak vízállása a Ceglédi út környékén nem mondható különösebben magasnak.

A város nyugati részének vízvezetése is folyamatos, a Radnóti Miklós utca átemelő is folyamatosan továbbítja a vizet a Mátyás király út mellett a Dohányos-érbe. A Mátyás király út Radnóti Miklós utcai részén az árok vízszintje közel van az út járószintjéhez. Itt a későbbiekben egy meder emelés szükségessé válhat.

Az Imre utca áteresztés összezúzott, így az nem vagy csak részben látja el feladatát. Amennyiben több csapadék hull le, akkor annak cseréje vagyis rendeltetészerű használhatóvá tétele szükségesszerű *(az Abokom Nonprofit Kft. -től az előzőekben leírt munka elvégzésére az árajánlatot bekértük, de az előterjesztés elkészültéig az nem érkezett meg)*.

A bejárásom tapasztalatokról levélben tájékoztattuk a Közép-Tisza-vidéki Vízügyi Igazgatóságot. Az Igazgatóság részéről a területfelelős szakaszmérnök Csesznik Zoltán Úr arról tájékoztatta hivatalunkat, hogy a Magyar Állam tulajdonában lévő Málé-ért a *vízgazdálkodásról szóló 1995 LVII. törvény 7.§. (2) bekezdésében* foglaltak alapján az Igazgatóságuk felügyeli, annak konkrét tulajdonba, kezelésébe adása nélkül. Tudomással bírnak a Málé-ér állapotáról, azt folyamatosan szivattyúzzák s juttatják el a vizet a Zagyvába. A magas vízállás, illetve a magas talajvíz szint miatt magas a vízszint a Málé-érben is *(visszaduzzasztó hatás)*.

Az időjárás előrejelzések és a látható/érezhető időjárási viszonyok miatt kismértékű, de folyamatos belvíz szint csökkenés tapasztalható Abony Város közigazgatási területén. Lakossági panasz nem

érkezett, védelmi intézkedést (*kilakoltatás, homokszákolás, gátépítés, stb.*) nem kellett elrendelnünk.

Abony Város Önkormányzata belvízvédelmi készütséget nem rendelt el.

Tisztelt Képviselő-testület!

Kérem az előterjesztés megvitatását, és az alábbi határozati javaslat elfogadását.

...../2013. (I. 28.) számú Képviselő-testületi határozat

Abony Város belvízhelyzetéről

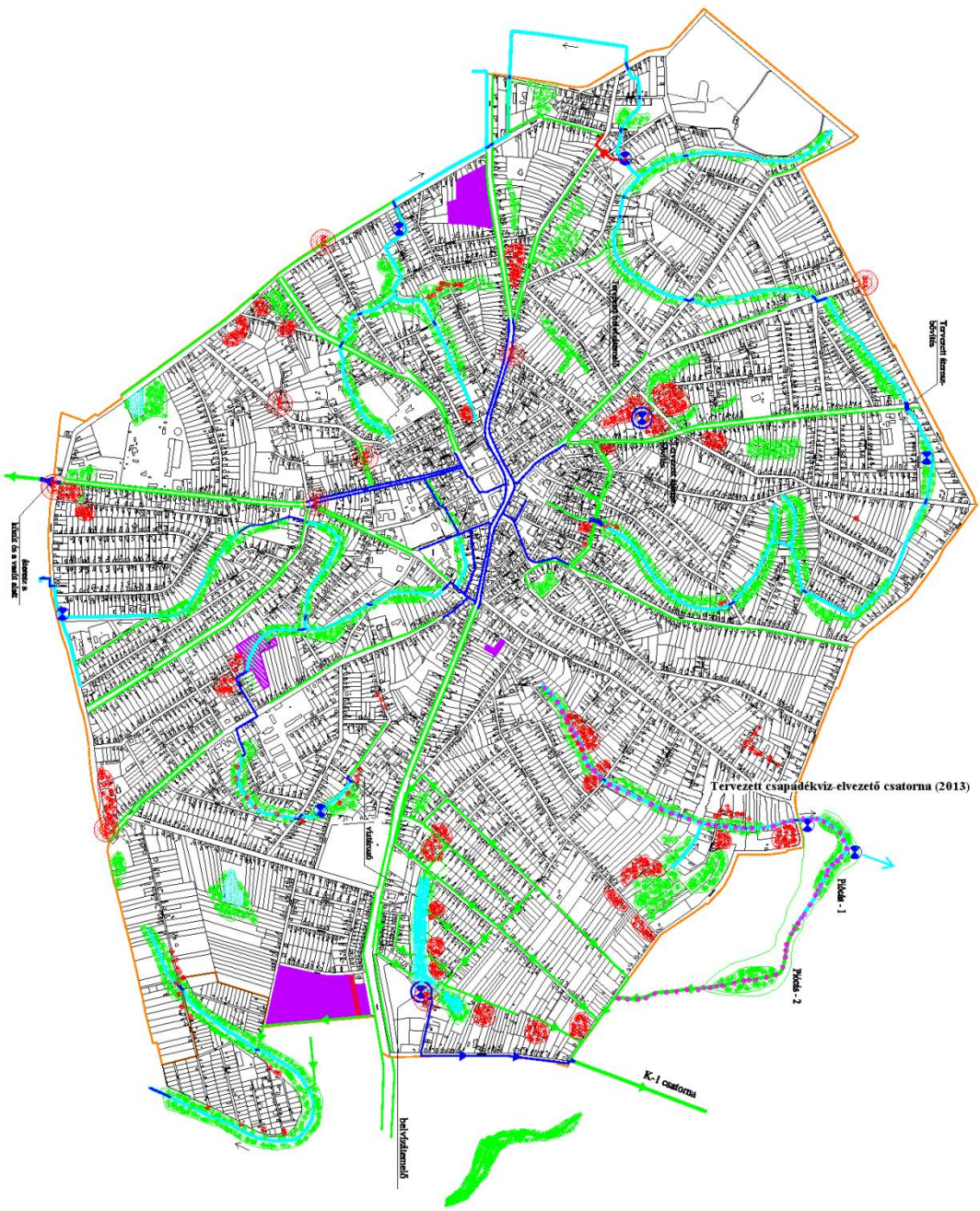
Abony Város Önkormányzat Képviselő-testülete Magyarország helyi önkormányzatairól szóló 2011. évi CLXXXIX. törvény 107. §-ában biztosított jogkörében eljárva, az alábbi határozatot hozza:

Abony Város Önkormányzat Képviselő-testülete a tájékoztatóban foglaltakat megismerte.










Értesül: Romhányiné dr. Balogh Edit polgármester
Parti Mihály alpolgármester
dr. Balogh Pál jegyző
Polgármesteri Hivatal osztályvezetői
Abokom Nonprofit Kft.

Abony, 2013. április 11.

Romhányiné dr. Balogh Edit sk.
polgármester



Jelmagyarázat:

-  Nyílt csapadékvíz elvezető élek
-  Zárt csapadékvíz elvezető csatorna
-  Belvíz gyűjtővezeték (mohi) csatorna- és behelyezendő szakaszai
-  Szennyvíztisztító
-  Víznyelőcső csatorna
-  T₀ vizálteres terület
-  Művelési, idegenforgalmi, szabadidős terület
-  Fokozottan beépített terület
-  Egyszerűsített terület

